

**Det skal bare
holde min tid ud**

Troels Andersen


Fremtiden

- 1, 10 eller 100 år?
- Byudvikling
- Demografi
- Pendling
- Kombinationsrejser
- Ladcykler, elcykler og speed pedelegs
- Færdselsloven



Fingerplanen

- Byudviklingsplan i 1947, Egnsplankontoret for Storkøbenhavn.
- Koncentrere fremtidig byvækst om eksisterende og fremtidige S-baner i 5 fingre.
- Kilerne mellem de 5 fingre skulle friholdes til landbrug og fritid.
- Fingerplanen blev aldrig officielt vedtaget.
- Idéen blev lovfæstet ved Byreguleringsloven i 1949.



Fynske Motorvej

- 10 passager for biler
- 17 passager for cykler
- Den sidste stitunnel blev anvendt 25 år senere
- Betalt af staten



Niels Bohrs Allé, Odense

- Anlagt i forbindelse med vejens forlængelse gennem byggemodning.
- Anvendes ved ny nordlig udstykning til bl.a. Novo Nordisk.
- Betalt af byggemodningen.



Odins Bro, Odense

- Bro over Odense Kanal, 118 m.
- 4 kørespor.
- Cykelforbud?
- Cykelsti?
- SuperCykelsti.



Fakirruten, Varde

- 2 cykelstier mellem Horne og Tistrup anlagt med slagter i 2009 for at reducere udgiften.
- Søm, skruer og metalstumper trængte igennem asfalten.
- Der manglede stabilgrus.
- Nyt asfalt til 1,8 mio. kr. i 2012.



Byens Bro & Den Grønne Kile, Odense

- Bryde barrieren over 15 spor.
- Basis bro til 50 mio. kr.
- Fodgængerbro, cykelramper og elevatorer.
- Sikre arealerne.
- Arkitektkonkurrence.
- Pris 123 mio. kr.



Byens Bro & Den Grønne Kile, Odense

- Bryde barrieren over 15 spor.
- Basis bro til 50 mio. kr.
- Fodgængerbro, cykelramper og elevatorer.
- Sikre arealerne.
- Arkitektkonkurrence.
- Pris 123 mio. kr.



Cykelcenter, Odense Banegårdsplads



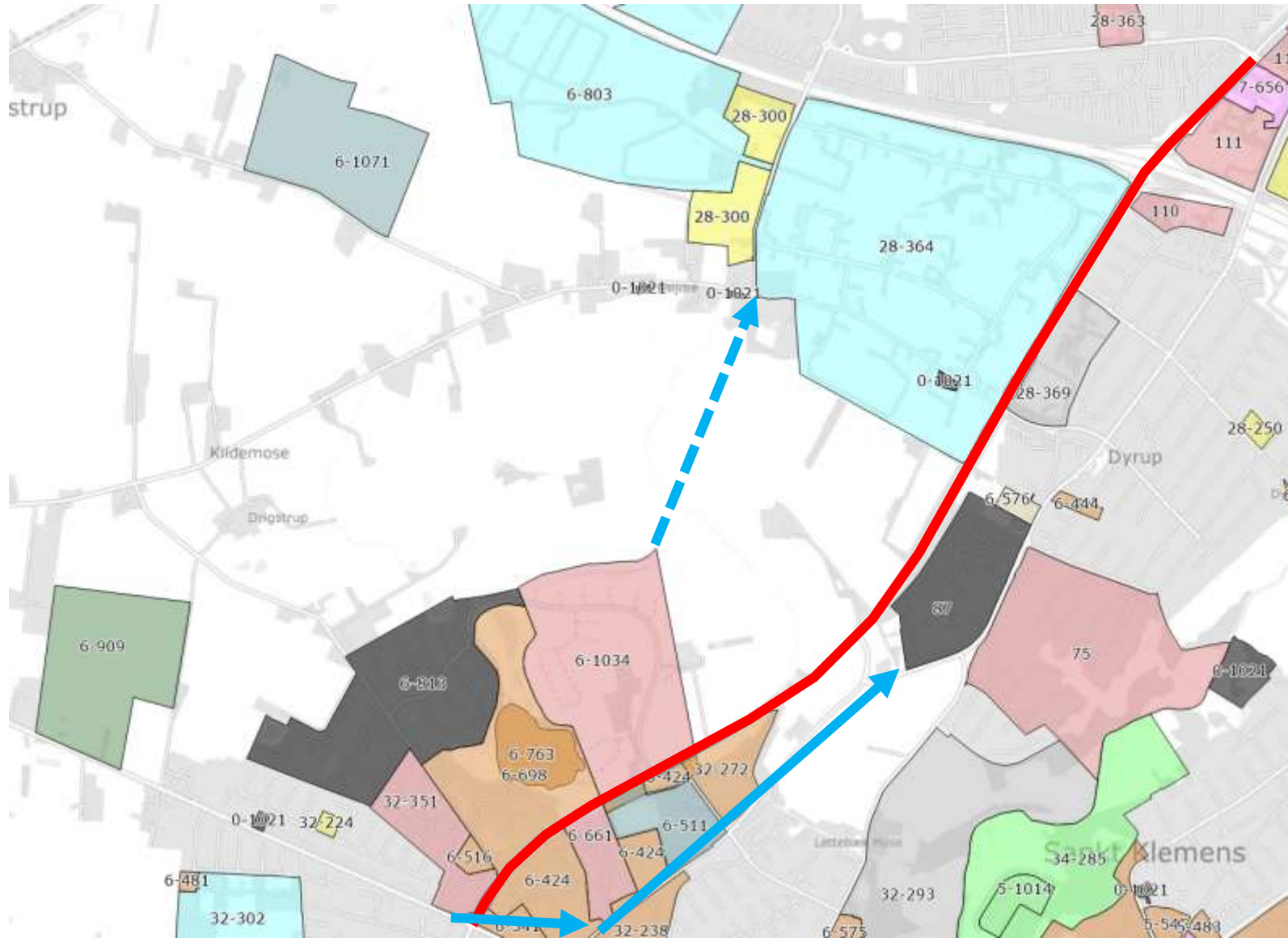
Cykelcenter, Odense Banegårdsplads



Cykelcenter, Odense Banegårdsplads



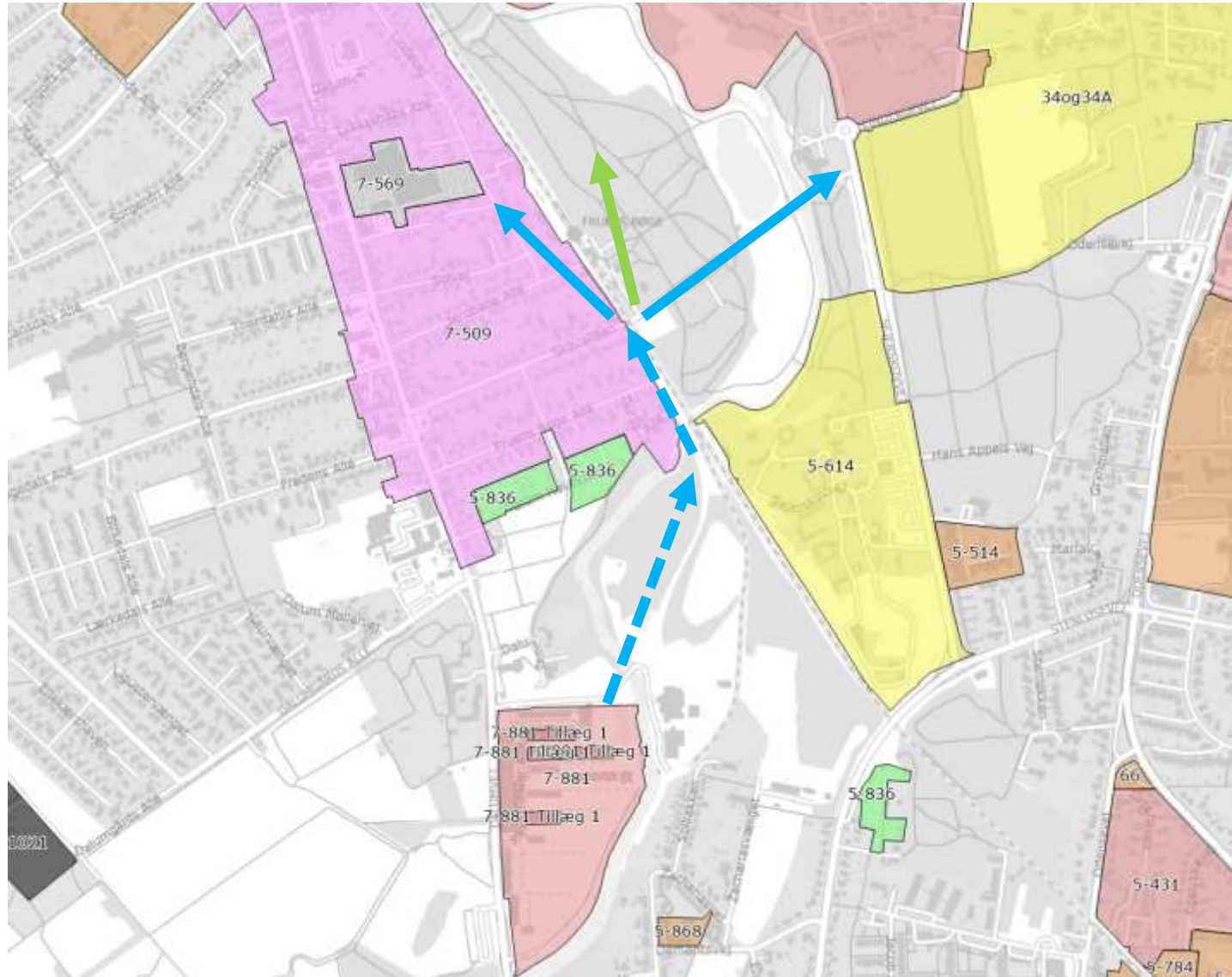
SuperCykelsti, Bellinge Fælled



SuperCykelsti, Bellinge Fælled



SuperCykelsti, Dalum Papirfabrik



SuperCykelsti, Dalum Papirfabrik



Jarlsberggade, Odense

- For smalle fællestier.
- Umuligt at udvide.
- Ensrettet kørebane?
- Dobbeltrettet cykelgade med 30 km/t?



Langesøstien, Odense

- Nedlagt jernbane.
- Ny tunnel i samme design.
- 4 m. bred dobbeltrettet fællessti.



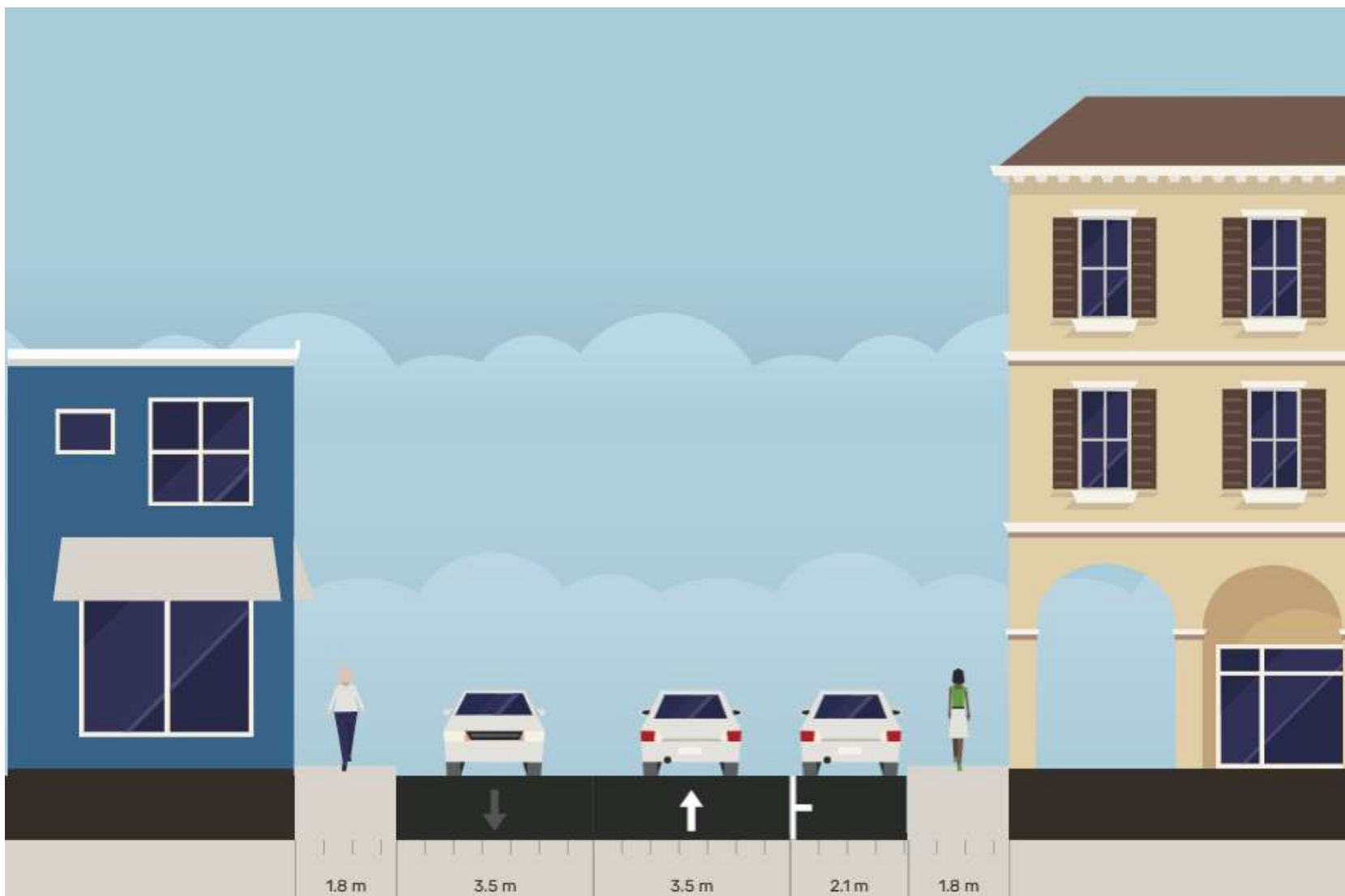
SuperCykelsti, Odense




SuperCykelsti, Odense



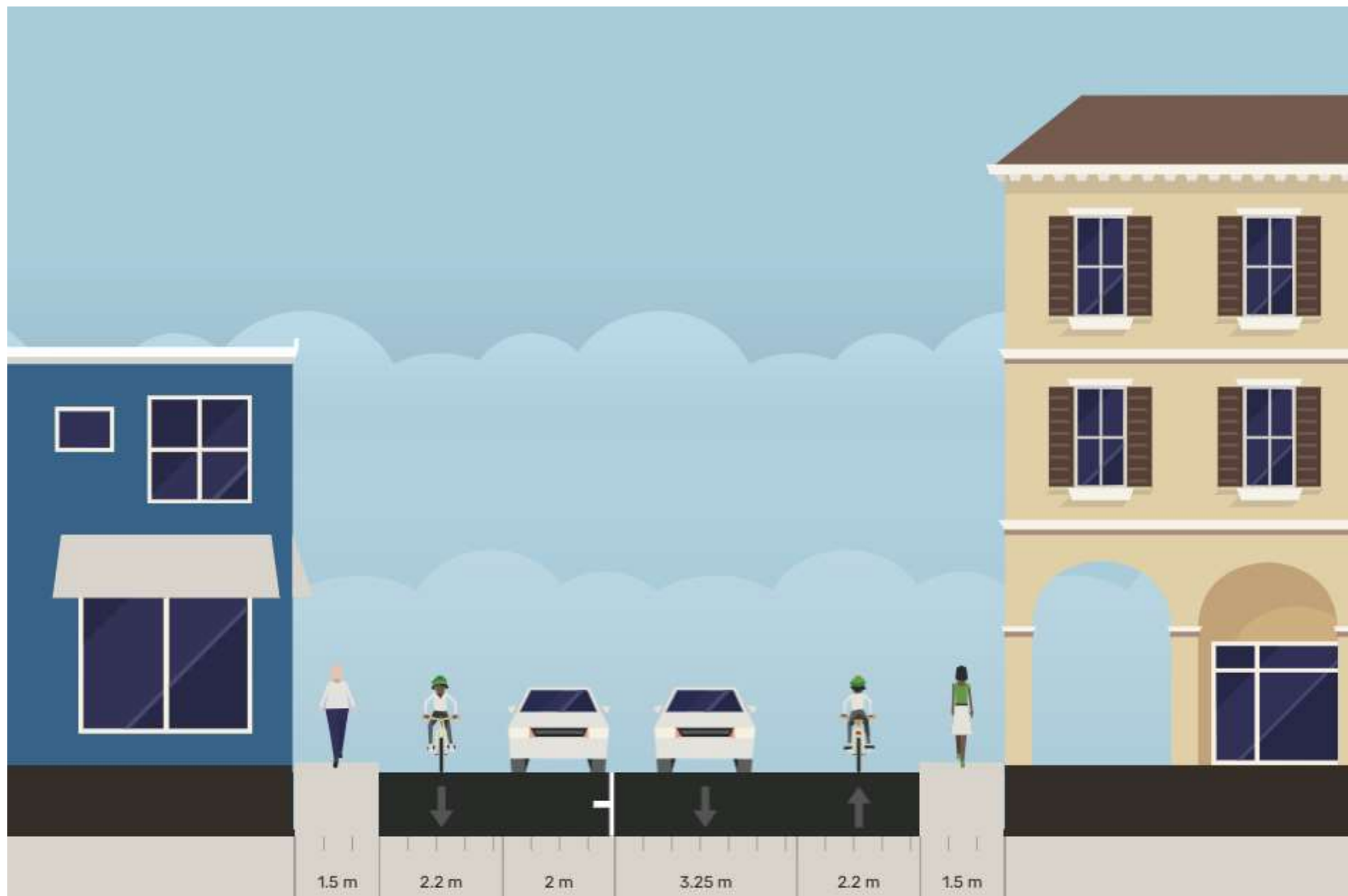
Gade uden cykelstier



Gade med smalle cykelstier



Gade med bredde cykelstier



Anbefalinger

- Tænk stort
- Brug kommuneplanen og lokalplanerne
- Overvej vejbyggelinjer
- Nedlagte jernbaner
 - køb eller kontakt Banedanmark meget tidligt
- Definer fremtidens cyklister
 - antal - demografi - hastigheder - dimensioner



Spørgsmål & kommentarer?

Troels Andersen

Trafik – og Mobilitetskonsulent

Connect Mobility ApS

Lahnsgade 12

5000 Odense C

29104551

troels@connectmobility.dk

www.connectmobility.dk

